


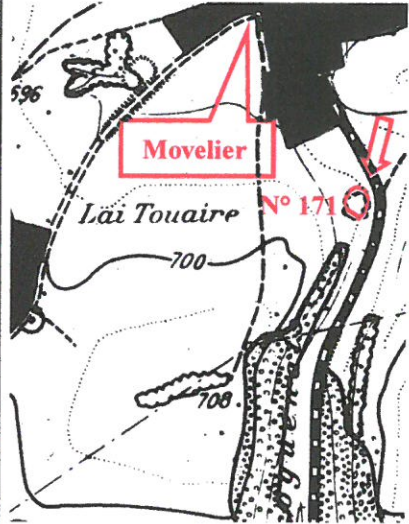
**COMMUNE DE MOVELIER**

**OBJET N°-171-**

**— RÉPERTOIRE DES BOISEMENTS PROTÉGÉS —**

TYPE DE BOISEMENT :	<b>BOSQUET</b>	PARCELLE/S N° :	.....
LIEU-DIT :	<b>LAI TOUAIRE</b>	N° CARTE/S 25'000 :	1086
SURFACE APPROXIMATIVE :	245 M <sup>2</sup>	COORDONNÉES :	590'635/250'660
OBSERVATEUR/TRICE/S :	G. MÉRY/ SEPTEMBRE 1999	ALTITUDE APPROXIMATIVE :	685 M

**ETAT ET SITUATION:**

<p><b>Photo</b> Vue d'ensemble depuis E</p> 	<p><b>Extrait du plan de zones</b> Movelier, octobre 1993</p> 
--	--

**DESCRIPTION:**

<b>TYPE DE MILIEU:</b>	<b>BOSQUET FEUILLU</b>
<b>DESRIPTIF :</b>	Sur un talus, entre prés et pâturage. Dense, clôture au N. Route principale à proximité.
<b>ARBRES :</b>	Chêne
<b>ARBUSTES :</b>	Aubépine, noisetier, cornouiller, prunellier, viorne mancienne, ronce, églantier
<b>HERBACÉES :</b> (SI SIGNIFICATIVE)	Tamier, ortie
<b>Dimensions approximatives :</b>	6-12 m large/ 35 m long/ 12-15 m haut

**EVALUATION:**

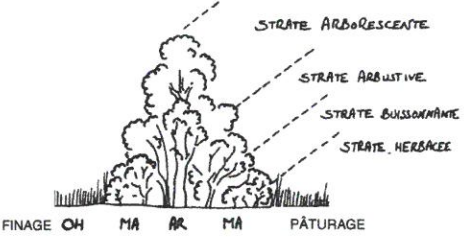
Excellente  Bonne  Moyenne  Mauvaise  Médiocre

<b>RÔLE LOCAL ET RÉGIONAL:</b>	<b>IMPORTANCE LOCALE ET RÉGIONALE</b>
<b>ÉCOLOGIQUE :</b>	Abri, repère et habitat fonctionnel. Bonnes diversité et structure.
<b>AGRICOLE ET SYLVICOLE :</b>	Ancrage du sol, bois d'œuvre, de feu
<b>AUTRE/S :</b>	Élément paysager, petits fruits
<b>POTENTIEL À DÉVELOPPER :</b>	Permettre la formation d'un ourlet

**BUT GÉNÉRAL:**Simples  Multiples 

<b>TYPE:</b>	<b>APPLICATION DU PLAN DE ZONES COMMUNAL</b>
<b>DESCRIPTIF :</b>	Vue globale et description détaillée pour la protection, la gestion et le suivi des éléments inscrits au plan de zones.

**BUTS DE GESTION:**Simples  Multiples 

<b>ETAT À ATTEINDRE:</b>	<b>BOSQUET FEUILLU DIVERSIFIÉ</b>	 <p><i>Type de structure possible</i></p>
<b>DESCRIPTIF :</b>	<ul style="list-style-type: none"> <li>- Entretien d'une structure étagée</li> <li>- Maintien de la diversité des essences</li> </ul>	
<b>DIVERS :</b>	-	

**PROBLÈMES À RÉGLER:**Urgent  Grave  Moyen  Léger  A long terme 

<b>TYPE:</b>	-
<b>DESCRIPTIF :</b>	-

**TRAVAUX SOUHAITÉS:**Court terme  Moyen terme  Long terme  Régulièrement 

<b>MOYENS TECHNIQUES:</b>	
<b>MISE EN OEUVRE:</b>	
<b>HONORAIRES :</b>	<b>Evaluation :</b>
<b>FRAIS :</b>	

**RESPONSABILITÉS:**Fixées  A fixer  En transition 

<b>PROPRIÉTAIRE FONCIER:</b>	
<b>CONTRAT ÉTABLI :</b>	
<b>COORDINATION:</b>	
<b>RESPONSABLE COMMUNAL :</b>	

**REMARQUES:**

Une bande herbeuse de 3m peut être inscrite comme compensation écologique


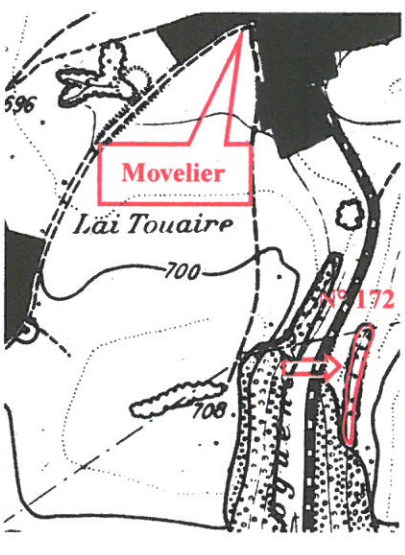
# COMMUNE DE MOVELIER

# OBJET N°—172—

## — RÉPERTOIRE DES BOISEMENTS PROTÉGÉS —

TYPE DE BOISEMENT :	<b>HAIE ARBORESCENTE</b>	PARCELLE/S N° :	.....
LIEU-DIT :	<b>SUR LE BOIS</b>	N° CARTE/S 25'000 :	1086
SURFACE APPROXIMATIVE :	880 M <sup>2</sup>	COORDONNÉES :	590'590/250'460
OBSERVATEUR/TRICE/S :	G. MÉRY/ SEPTEMBRE 1999	ALTITUDE APPROXIMATIVE :	690 M

### ÉTAT ET SITUATION:

<b>Photo</b> Vue partielle (env. 80%) depuis NE	<b>Extrait du plan de zones</b> Movelier, octobre 1993
	

### DESCRIPTION:

<b>TYPE DE MILIEU:</b>	<b>HAIE ARBORESCENTE FEUILLUE</b>
<b>DESRIPTIF :</b>	Sur un talus, dans le pâturage. Non-clôturée. Peu dense, avec quelques trouées. Zone humide au SO (joncs).
<b>ARBRES :</b>	Frêne, érable sycomore, charme
<b>ARBUSTES :</b>	Prunellier, cornouiller, églantier, noisetier, chèvrefeuille, érable champêtre, aubépine, troène, sureau, viorne mancienne, ronce
<b>HERBACÉES :</b>	-
<b>(SI SIGNIFICATIVE)</b>	Dimensions approximatives : 5-10 m large/ 117 m long/ 15-20 m haut

### EVALUATION:

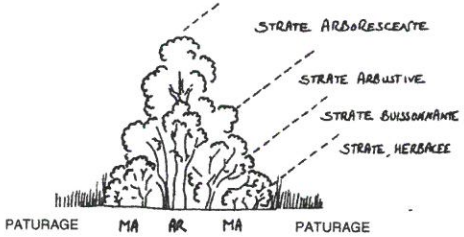
Excellente  Bonne  Moyenne  Mauvaise  Médiocre

<b>RÔLE LOCAL ET RÉGIONAL:</b>	<b>IMPORTANCE LOCALE ET RÉGIONALE</b>
<b>ÉCOLOGIQUE :</b>	Abri, guide et habitat fonctionnel. Bonne diversité, structure moyennement développée.
<b>AGRICOLE ET SYLVICOLE :</b>	Ancrage du sol, ombrage, bois d'œuvre, de feu, perches, piquets.
<b>AUTRE/S :</b>	Élément paysager, petits fruits
<b>POTENTIEL À DÉVELOPPER :</b>	-

**BUT GÉNÉRAL:**Simples  Multiples 

<b>TYPE:</b>	<b>APPLICATION DU PLAN DE ZONES COMMUNAL</b>
<b>DESCRIPTIF :</b>	Vue globale et description détaillée pour la protection, la gestion et le suivi des éléments inscrits au plan de zones.

**BUTS DE GESTION:**Simples  Multiples 

<b>ÉTAT À ATTEINDRE:</b>	<b>HAIE ARBORESCENTE DIVERSIFIÉE</b>	 <p style="text-align: center;"><i>Type de structure possible</i></p>
<b>DESCRIPTIF :</b>	<ul style="list-style-type: none"> <li>- Entretien d'une structure diversifiée</li> <li>- Maintien de la diversité des essences</li> </ul> <p style="text-align: center;"><b>Note : Elagage, lorsque nécessaire, en 2-3 tronçons</b></p>	
<b>DIVERS :</b>	Tenir compte de l'effet du bétail	

**PROBLÈMES À RÉGLER:**Urgent  Grave  Moyen  Léger  A long terme 

<b>TYPE:</b>	-
<b>DESCRIPTIF :</b>	-

**TRAVAUX SOUHAITÉS:**Court terme  Moyen terme  Long terme  Régulièrement 

<b>MOYENS TECHNIQUES:</b>	
<b>MISE EN OEUVRE:</b>	
<b>HONORAIRES :</b>	<b>Evaluation :</b>
<b>FRAIS :</b>	

**RESPONSABILITÉS:**Fixées  A fixer  En transition 

<b>PROPRIÉTAIRE FONCIER:</b>	
<b>CONTRAT ÉTABLI :</b>	
<b>COORDINATION:</b>	
<b>RESPONSABLE COMMUNAL :</b>	

**REMARQUES:**

-
---


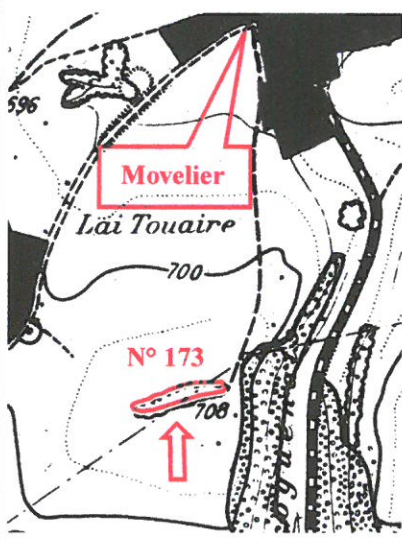
# COMMUNE DE MOVELIER

OBJET N°-173-

## — RÉPERTOIRE DES BOISEMENTS PROTÉGÉS —

TYPE DE BOISEMENT :	<b>HAIE ARBORESCENTE</b>	PARCELLE/S N° :	.....
LIEU-DIT :	<b>LAI TOUAIRE</b>	N° CARTE/S 25'000 :	1086
SURFACE APPROXIMATIVE :	600 M <sup>2</sup>	COORDONNÉES :	590'450/250'470
OBSERVATEUR/TRICE/S :	G. MÉRY/ SEPTEMBRE 1999	ALTITUDE APPROXIMATIVE :	705 M

### ETAT ET SITUATION:

<b>Photo</b> Vue d'ensemble depuis NE	<b>Extrait du plan de zones</b> Movelier, octobre 1993
	

### DESCRIPTION:

TYPE DE MILIEU:	<b>HAIE ARBORESCENTE FEUILLUE</b>
DESCRIPTIF :	Dans le finage (terre ouverte, prés). Dense, non-clôturée. Ancien murgier.
ARBRES :	Frêne, noisetier, érable sycomore, chêne, érable champêtre, saule
ARBUSTES :	Clématite, framboisier, églantier, ronce, meuron, noisetier, prunellier, érable champêtre, cornouiller, fusain
HERBACÉES : (SI SIGNIFICATIVE)	Ortie
	Dimensions approximatives : 3-5 m large/ 150 m long/ 2-8-15 m haut

### EVALUATION:

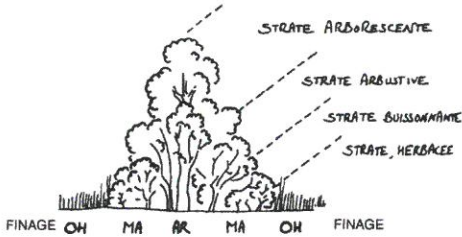
Excellente  Bonne  Moyenne  Mauvaise  Médiocre

RÔLE LOCAL ET RÉGIONAL:	<b>IMPORTANCE LOCALE ET RÉGIONALE</b>
ÉCOLOGIQUE :	Abri, guide et habitat fonctionnel. Bonne diversité, structure moyennement développée. Essences intéressantes.
AGRICOLE ET SYLVICOLE :	Ancrage du sol, bois d'œuvre, de feu, perches, piquets.
AUTRE/S :	Élément paysager, petits fruits
POTENTIEL À DÉVELOPPER :	Améliorer le manteau, permettre la formation d'un ourlet

**BUT GÉNÉRAL:**Simple  Multiples 

<b>TYPE:</b>	<b>APPLICATION DU PLAN DE ZONES COMMUNAL</b>
<b>DESRIPTIF :</b>	Vue globale et description détaillée pour la protection, la gestion et le suivi des éléments inscrits au plan de zones.

**BUTS DE GESTION:**Simple  Multiples 

<b>ÉTAT À ATTEINDRE:</b>	<b>HAIE ARBORESCENTE DIVERSIFIÉE</b>	 <p><i>Type de structure possible</i></p>
<b>DESRIPTIF :</b>	<ul style="list-style-type: none"> <li>- Entretien d'une structure diversifiée</li> <li>- Maintien de la diversité des essences</li> </ul> <p><b>Note : Elagage, lorsque nécessaire, en 2-3 tronçons</b></p>	
<b>DIVERS :</b>	-	

**PROBLÈMES À RÉGLER:**Urgent  Grave  Moyen  Léger  A long terme 

<b>TYPE:</b>	<b>DÉGATS AU BOISEMENT PROTÉGÉ</b>
<b>DESRIPTIF :</b>	Lors de la visite, un bon mètre de la base de la haie a été coupée à ras du sol. <b>Rappel :</b> les 3 mètres de compensation écologique ne doivent pas être pris sur les boisements protégés.

**TRAVAUX SOUHAITÉS:**Court terme  Moyen terme  Long terme  Régulièrement 

<b>MOYENS TECHNIQUES:</b>	
<b>MISE EN OEUVRE:</b>	
<b>HONORAIRES :</b>	<b>Evaluation :</b>
<b>FRAIS :</b>	

**RESPONSABILITÉS:**Fixées  A fixer  En transition 

<b>PROPRIÉTAIRE FONCIER:</b>	
<b>CONTRAT ÉTABLI :</b>	
<b>COORDINATION:</b>	
<b>RESPONSABLE COMMUNAL :</b>	

**REMARQUES:**

Une bande herbeuse de 3m peut être inscrite comme compensation écologique


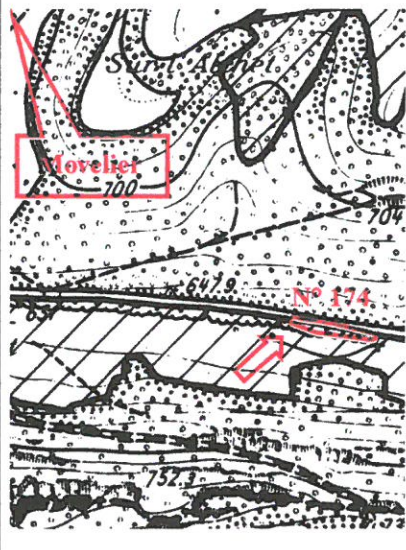
# COMMUNE DE MOVELIER

# OBJET N°-174-

## — RÉPERTOIRE DES BOISEMENTS PROTÉGÉS —

TYPE DE BOISEMENT :	<b>HAIE ARBORESCENTE</b>	PARCELLE/S N° :	.....
LIEU-DIT :	<b>DÔ L'ALCHET</b>	N° CARTE/S 25'000 :	1086
SURFACE APPROXIMATIVE :	310 m <sup>2</sup>	COORDONNÉES :	591'400/250'085
OBSERVATEUR/TRICE/S :	G. MÉRY/ SEPTEMBRE 1999	ALTITUDE APPROXIMATIVE :	645 M

### ETAT ET SITUATION:

<b>Photo</b> Vue d'ensemble depuis SE	<b>Extrait du plan de zones</b> Movelier, octobre 1993
	

### DESCRIPTION:

<b>TYPE DE MILIEU:</b>	<b>HAIE ARBORESCENTE FEUILLUE</b>
<b>DESSCRIPTIF :</b>	Entre la route principale et le finage (prés). Semi-dense, non-clôturée. Nombreux déchets jetés depuis la route.
<b>ARBRES :</b>	Noisetier, aubépine, saule
<b>ARBUSTES :</b>	Bourdaïne, cornouiller, aubépine, fusain, noisetier, sureau, prunellier
<b>HERBACÉES :</b>	-
(SI SIGNIFICATIVE)	Dimensions approximatives : 3-6 m large/ 69 m long/ 10-15 m haut

### EVALUATION:

Excellente  Bonne  Moyenne  Mauvaise  Médiocre

<b>RÔLE LOCAL ET RÉGIONAL:</b>	<b>IMPORTANCE LOCALE ET RÉGIONALE</b>
<b>ÉCOLOGIQUE :</b>	Abri, guide et habitat fonctionnel. Bonne diversité, structure peu développée. Rôle d'écran (route). Essences intéressantes.
<b>AGRICOLE ET SYLVICOLE :</b>	Ancrage du sol, bois d'œuvre, de feu, perches, piquets.
<b>AUTRE/S :</b>	Élément paysager, petits fruits
<b>POTENTIEL À DÉVELOPPER :</b>	Améliorer le manteau, permettre la formation d'un ourlet

**BUT GÉNÉRAL:**Simple  Multiples 

<b>TYPE:</b>	<b>APPLICATION DU PLAN DE ZONES COMMUNAL</b>
<b>DESRIPTIF :</b>	Vue globale et description détaillée pour la protection, la gestion et le suivi des éléments inscrits au plan de zones.

**BUTS DE GESTION:**Simple  Multiples 

<b>ETAT À ATTEINDRE:</b>	<b>HAIE ARBORESCENTE DIVERSIFIÉE</b>	<p style="text-align: center;"><i>Type de structure possible</i></p>
<b>DESRIPTIF :</b>	<ul style="list-style-type: none"> <li>- Entretien d'une structure diversifiée</li> <li>- Maintien de la diversité des essences</li> </ul>	
<b>DIVERS :</b>	-	

**PROBLÈMES À RÉGLER:**Urgent  Grave  Moyen  Léger  A long terme 

<b>TYPE:</b>	<b>DÉCHETS</b>
<b>DESRIPTIF :</b>	De nombreux déchets jonchent le bord N de la haie, provenant des conducteurs ou passagers. Une sensibilisation à la population, couplée à un nettoyage lors de chaque entretien permettront peut-être de résoudre ce problème.

**TRAVAUX SOUHAITÉS:**Court terme  Moyen terme  Long terme  Régulièrement 

<b>MOYENS TECHNIQUES:</b>	
<b>MISE EN OEUVRE:</b>	
<b>HONORAIRES :</b>	<b>Evaluation :</b>
<b>FRAIS :</b>	

**RESPONSABILITÉS:**Fixées  A fixer  En transition 

<b>PROPRIÉTAIRE FONCIER:</b>	
<b>CONTRAT ÉTABLI :</b>	
<b>COORDINATION:</b>	avec la voirie
<b>RESPONSABLE COMMUNAL :</b>	

**REMARQUES:**

Une bande herbeuse de 3m peut être inscrite comme compensation écologique





# COMMUNE DE MOVELIER

# OBJET N°-175-

## — RÉPERTOIRE DES BOISEMENTS PROTÉGÉS —

TYPE DE BOISEMENT :	HAIE ARBORESCENTE	PARCELLE/S N° :	.....
LIEU-DIT :	DÔ L'ALCHET	N° CARTE/S 25'000 :	1086
SURFACE APPROXIMATIVE :	990 M <sup>2</sup>	COORDONNÉES :	591'260/250'105
OBSERVATEUR/TRICE/S :	G. MÉRY/ NOVEMBRE 1999	ALTITUDE APPROXIMATIVE :	650 M

### ETAT ET SITUATION:

Photo Vue d'ensemble depuis SO	Extrait du plan de zones Movelier, octobre 1993
	

### DESCRIPTION:

TYPE DE MILIEU:	HAIE ARBORESCENTE FEUILLUE
DESCRIPTIF :	Entre la route principale et le finage (prés). Dense, non-clôturée. Nombreux déchets jetés depuis la route.
ARBRES :	Frêne, aubépine, érable champêtre, chêne, fusain, saule
ARBUSTES :	Prunellier, noisetier, viornes (2 sp.), sureau, fusain, aubépine, cornouiller, chèvrefeuille, framboisier, saule
HERBACÉES :	-
(SI SIGNIFICATIVE)	Dimensions approximatives : 8-10 m large/ 110 m long/ 10-15 m haut

### EVALUATION:

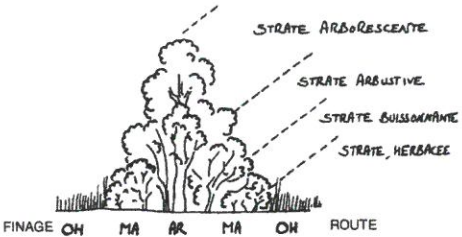
Excellente  Bonne  Moyenne  Mauvaise  Médiocre

RÔLE LOCAL ET RÉGIONAL:	IMPORTANCE LOCALE ET RÉGIONALE
ÉCOLOGIQUE :	Abri, guide et habitat fonctionnel. Bonne diversité, structure peu développée. Rôle d'écran (route).
AGRICOLE ET SYLVICOLE :	Ancrage du sol, bois d'œuvre, de feu, perches, piquets.
AUTRE/S :	Élément paysager, petits fruits
POTENTIEL À DÉVELOPPER :	Améliorer le manteau, permettre la formation d'un ourlet

**BUT GÉNÉRAL:**Simples  Multiples 

<b>TYPE:</b>	<b>APPLICATION DU PLAN DE ZONES COMMUNAL</b>
<b>DESRIPTIF :</b>	Vue globale et description détaillée pour la protection, la gestion et le suivi des éléments inscrits au plan de zones.

**BUTS DE GESTION:**Simples  Multiples 

<b>ÉTAT À ATTEINDRE:</b>	<b>HAIE ARBORESCENTE DIVERSIFIÉE</b>	
<b>DESRIPTIF :</b>	<ul style="list-style-type: none"> <li>- Entretien d'une structure diversifiée</li> <li>- Maintien de la diversité des essences</li> </ul> <p>Note : Elagage, lorsque nécessaire, en 2-3 tronçons</p>	
<b>DIVERS :</b>	-	

**PROBLÈMES À RÉGLER:**Urgent  Grave  Moyen  Léger  A long terme 

<b>TYPE:</b>	<b>DÉCHETS</b>
<b>DESRIPTIF :</b>	De nombreux déchets jonchent le bord N de la haie, provenant des conducteurs ou passagers. Une sensibilisation à la population, couplée à un nettoyage lors de chaque entretien permettront peut-être de résoudre ce problème.

**TRAVAUX SOUHAITÉS:**Court terme  Moyen terme  Long terme  Régulièrement 

<b>MOYENS TECHNIQUES:</b>	
<b>MISE EN OEUVRE:</b>	
<b>HONORAIRES :</b>	<b>Evaluation :</b>
<b>FRAIS :</b>	

**RESPONSABILITÉS:**Fixées  A fixer  En transition 

<b>PROPRIÉTAIRE FONCIER:</b>	
<b>CONTRAT ÉTABLI :</b>	
<b>COORDINATION:</b>	avec la voirie
<b>RESPONSABLE COMMUNAL :</b>	

**REMARQUES:**

Une bande herbeuse de 3m peut être inscrite comme compensation écologique


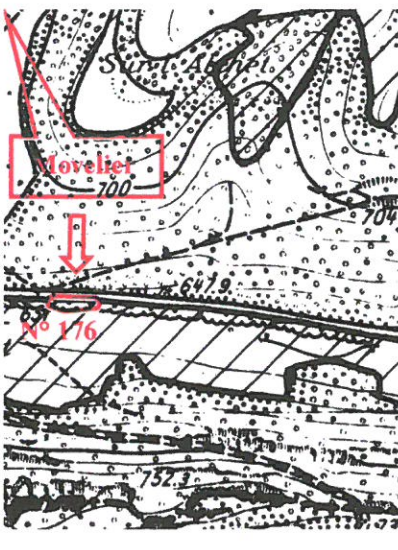
# COMMUNE DE MOVELIER

# OBJET N°-176-

## — RÉPERTOIRE DES BOISEMENTS PROTÉGÉS —

TYPE DE BOISEMENT :	<b>HAIE ARBORESCENTE</b>	PARCELLE/S N° :	.....
LIEU-DIT :	<b>DÔ L'ALCHET</b>	N° CARTE/S 25'000 :	1086
SURFACE APPROXIMATIVE :	280 M <sup>2</sup>	COORDONNÉES :	591'140/250'115
OBSERVATEUR/TRICE/S :	G. MÉRY/ NOVEMBRE 1999	ALTITUDE APPROXIMATIVE :	650 M

### ETAT ET SITUATION:

Photo Vue d'ensemble depuis SO	Extrait du plan de zones Movelier, octobre 1993
	

### DESCRIPTION:

<b>TYPE DE MILIEU:</b>	<b>HAIE ARBORESCENTE FEUILLUE</b>
DESCRIPTIF :	Entre la route principale et le finage (prés). Dense, non-clôturée. Nombreux déchets jetés depuis la route.
ARBRES :	Erable champêtre, frêne, saule, noisetier
ARBUSTES :	Prunellier, viorne mancienne, fusain, noisetier, aubépine, nerprun, sureau, cornouiller
HERBACÉES :	-
(SI SIGNIFICATIVE)	Dimensions approximatives : 8-10 m large/ 31 m long/ 10-15 m haut

### EVALUATION:

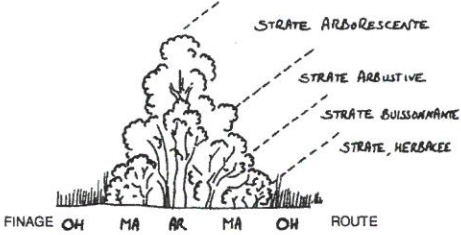
Excellente  Bonne  Moyenne  Mauvaise  Médiocre

<b>RÔLE LOCAL ET RÉGIONAL:</b>	<b>IMPORTANCE LOCALE ET RÉGIONALE</b>
ÉCOLOGIQUE :	Abri, guide et habitat fonctionnel. Bonne diversité, structure peu développée. Rôle d'écran (route). Essences intéressantes.
AGRICOLE ET SYLVICOLE :	Ancrage du sol, bois d'œuvre, de feu, perches, piquets.
AUTRE/S :	Élément paysager, petits fruits
POTENTIEL À DÉVELOPPER :	Améliorer le manteau, permettre la formation d'un ourlet

**BUT GÉNÉRAL:**Simples  Multiples 

<b>TYPE:</b>	<b>APPLICATION DU PLAN DE ZONES COMMUNAL</b>
<b>DESSCRIPTIF :</b>	Vue globale et description détaillée pour la protection, la gestion et le suivi des éléments inscrits au plan de zones.

**BUTS DE GESTION:**Simples  Multiples 

<b>ÉTAT À ATTEINDRE:</b>	<b>HAIE ARBORESCENTE DIVERSIFIÉE</b>	 <p style="text-align: center;"><i>Type de structure possible</i></p>
<b>DESSCRIPTIF :</b>	<ul style="list-style-type: none"> <li>- Entretien d'une structure diversifiée</li> <li>- Maintien de la diversité des essences</li> </ul>	
<b>DIVERS :</b>	-	

**PROBLÈMES À RÉGLER:**Urgent  Grave  Moyen  Léger  A long terme 

<b>TYPE:</b>	<b>DÉCHETS</b>
<b>DESSCRIPTIF :</b>	De nombreux déchets jonchent le bord N de la haie, provenant des conducteurs ou passagers. Une sensibilisation à la population, couplée à un nettoyage lors de chaque entretien permettront peut-être de résoudre ce problème.

**TRAVAUX SOUHAITÉS:**Court terme  Moyen terme  Long terme  Régulièrement 

<b>MOYENS TECHNIQUES:</b>		
<b>MISE EN ŒUVRE:</b>		
<b>HONORAIRES :</b>		<b>Evaluation :</b>
<b>FRAIS :</b>		

**RESPONSABILITÉS:**Fixées  A fixer  En transition 

<b>PROPRIÉTAIRE FONCIER:</b>	
<b>CONTRAT ÉTABLI :</b>	
<b>COORDINATION:</b>	avec la voirie
<b>RESPONSABLE COMMUNAL :</b>	

**REMARQUES:**

Une bande herbeuse de 3m peut être inscrite comme compensation écologique


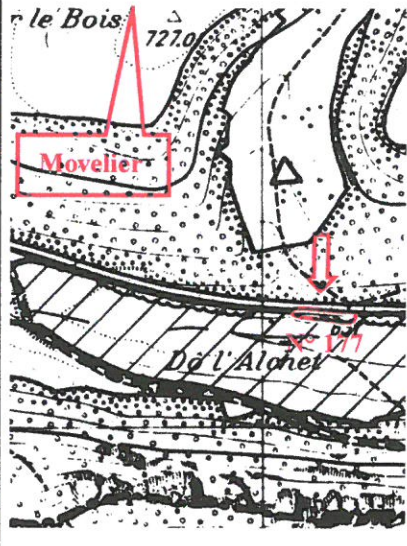
# COMMUNE DE MOVELIER

# OBJET N°-177-

## — RÉPERTOIRE DES BOISEMENTS PROTÉGÉS —

TYPE DE BOISEMENT :	<b>HAIE ARBORESCENTE</b>	PARCELLE/S N° :	.....
LIEU-DIT :	<b>DÔ L'ALCHET</b>	N° CARTE/S 25'000 :	1086
SURFACE APPROXIMATIVE :	650 M <sup>2</sup>	COORDONNÉES :	591'075/250'115
OBSERVATEUR/TRICE/S :	G. MÉRY/ NOVEMBRE 1999	ALTITUDE APPROXIMATIVE :	650 M

### ETAT ET SITUATION:

Photo Vue d'ensemble depuis SO	Extrait du plan de zones Movelier, octobre 1993
	

### DESCRIPTION:

TYPE DE MILIEU:	<b>HAIE ARBORESCENTE FEUILLUE</b>
DESRIPTIF :	Entre route principale, finage (prés) et nouvelle zone de forêt. Dense, non-clôturée. Nombreux déchets jetés depuis la route.
ARBRES :	Noisetier, saule, érable champêtre
ARBUSTES :	Fusain, prunellier, ronce, chèvrefeuille, cornouiller, sureau, saule
HERBACÉES :	-
(SI SIGNIFICATIVE)	Dimensions approximatives : 8-15 m large/ 57 m long/ 2-12 m haut

### EVALUATION:

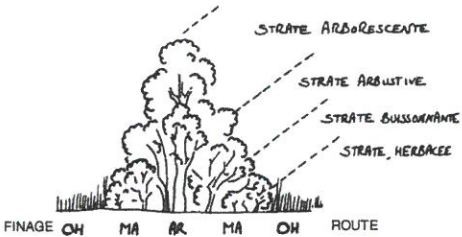
Excellente  Bonne  Moyenne  Mauvaise  Médiocre

RÔLE LOCAL ET RÉGIONAL:	<b>IMPORTANCE LOCALE ET RÉGIONALE</b>
ÉCOLOGIQUE :	Abri, guide et habitat fonctionnel. Bonne diversité, structure très variée. Rôle d'écran (route).
AGRICOLE ET SYLVICOLE :	Ancrage du sol, bois d'œuvre, de feu, perches, piquets.
AUTRE/S :	Élément paysager, petits fruits
POTENTIEL À DÉVELOPPER :	Améliorer la structure en dehors de la zone proche de la forêt

**BUT GÉNÉRAL:**Simples  Multiples 

<b>TYPE:</b>	<b>APPLICATION DU PLAN DE ZONES COMMUNAL</b>
<b>DESRIPTIF :</b>	Vue globale et description détaillée pour la protection, la gestion et le suivi des éléments inscrits au plan de zones.

**BUTS DE GESTION:**Simples  Multiples 

<b>ETAT À ATTEINDRE:</b>	<b>HAIE ARBORESCENTE DIVERSIFIÉE (ZONE HORS FORÊT)</b>	 <p style="text-align: center;"><i>Type de structure possible</i></p>
<b>DESRIPTIF :</b>	<ul style="list-style-type: none"> <li>- Entretien d'une structure diversifiée</li> <li>- Maintien de la diversité des essences</li> </ul>	
<b>DIVERS :</b>	-	

**PROBLÈMES À RÉGLER:**Urgent  Grave  Moyen  Léger  A long terme 

<b>TYPE:</b>	<b>DÉCHETS</b>
<b>DESRIPTIF :</b>	De nombreux déchets jonchent le bord N de la haie, provenant des conducteurs ou passagers. Une sensibilisation à la population, couplée à un nettoyage lors de chaque entretien permettront peut-être de résoudre ce problème.

**TRAVAUX SOUHAITÉS:**Court terme  Moyen terme  Long terme  Régulièrement 

<b>MOYENS TECHNIQUES:</b>	
<b>MISE EN OEUVRE:</b>	
<b>HONORAIRES :</b>	<b>Evaluation :</b>
<b>FRAIS :</b>	

**RESPONSABILITÉS:**Fixées  A fixer  En transition 

<b>PROPRIÉTAIRE FONCIER:</b>	
<b>CONTRAT ÉTABLI :</b>	
<b>COORDINATION:</b>	avec la voirie
<b>RESPONSABLE COMMUNAL :</b>	

**REMARQUES:**

Une bande herbeuse de 3m peut être inscrite comme compensation écologique


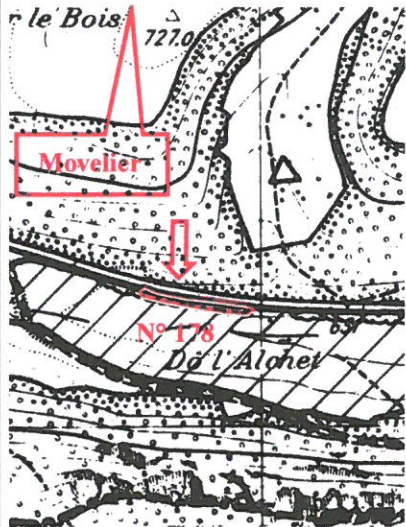
# COMMUNE DE MOVELIER

# OBJET N°-178-

## — RÉPERTOIRE DES BOISEMENTS PROTÉGÉS —

TYPE DE BOISEMENT :	<b>HAIE ARBORESCENTE</b>	PARCELLE/S N° :	.....
LIEU-DIT :	<b>DÔ L'ALCHET</b>	N° CARTE/S 25'000 :	1086
SURFACE APPROXIMATIVE :	1'000 M <sup>2</sup>	COORDONNÉES :	591'935/250'130
OBSERVATEUR/TRICE/S :	G. MÉRY/ NOVEMBRE 1999	ALTITUDE APPROXIMATIVE :	655 M

### ETAT ET SITUATION:

<b>Photo</b> Vue d'ensemble depuis S	<b>Extrait du plan de zones</b> Movelier, octobre 1993
	

### DESCRIPTION:

TYPE DE MILIEU:	<b>HAIE ARBORESCENTE FEUILLUE</b>
DESRIPTIF :	Entre route principale et finage (prés). Semi-dense, non-clôturée. Nombreux déchets jetés depuis la route.
ARBRES :	Chêne, noisetier, érable champêtre, frêne, saule
ARBUSTES :	Fusain, noisetier, cornouiller, framboisier, chèvrefeuille, ronce
HERBACÉES :	Clématite
(SI SIGNIFICATIVE)	Dimensions approximatives : 8-10 m large/ 120 m long/ 10-20 m haut

### EVALUATION:

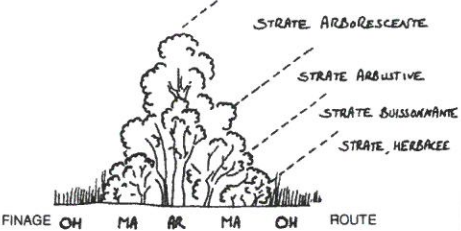
Excellente  Bonne  Moyenne  Mauvaise  Médiocre

RÔLE LOCAL ET RÉGIONAL:	<b>IMPORTANCE LOCALE ET RÉGIONALE</b>
ÉCOLOGIQUE :	Abri, guide et habitat fonctionnel. Bonne diversité, structure très variée. Rôle d'écran (route). Essences intéressantes.
AGRICOLE ET SYLVICOLE :	Ancrage du sol, bois d'œuvre, de feu, perches, piquets.
AUTRE/S :	Élément paysager, petits fruits
POTENTIEL À DÉVELOPPER :	Améliorer le manteau, permettre la formation d'un ourlet

**BUT GÉNÉRAL:**Simples  Multiples 

<b>TYPE:</b>	<b>APPLICATION DU PLAN DE ZONES COMMUNAL</b>
<b>DESRIPTIF :</b>	Vue globale et description détaillée pour la protection, la gestion et le suivi des éléments inscrits au plan de zones.

**BUTS DE GESTION:**Simples  Multiples 

<b>ÉTAT À ATTEINDRE:</b>	<b>HAIE ARBORESCENTE DIVERSIFIÉE</b>	 <p style="text-align: center;"><i>Type de structure possible</i></p>
<b>DESRIPTIF :</b>	<ul style="list-style-type: none"> <li>- Entretien d'une structure diversifiée</li> <li>- Maintien de la diversité des essences</li> </ul> <p style="text-align: center;"><b>Note : Elagage, lorsque nécessaire, en 2-3 tronçons</b></p>	
<b>DIVERS :</b>	-	

**PROBLÈMES À RÉGLER:**Urgent  Grave  Moyen  Léger  A long terme 

<b>TYPE:</b>	<b>DÉCHETS</b>
<b>DESRIPTIF :</b>	De nombreux déchets jonchent le bord N de la haie, provenant des conducteurs ou passagers. Une sensibilisation à la population, couplée à un nettoyage lors de chaque entretien permettront peut-être de résoudre ce problème.

**TRAVAUX SOUHAITÉS:**Court terme  Moyen terme  Long terme  Régulièrement 

<b>MOYENS TECHNIQUES:</b>	
<b>MISE EN OEUVRE:</b>	
<b>HONORAIRES :</b>	<b>Evaluation :</b>
<b>FRAIS :</b>	

**RESPONSABILITÉS:**Fixées  A fixer  En transition 

<b>PROPRIÉTAIRE FONCIER:</b>	
<b>CONTRAT ÉTABLI :</b>	
<b>COORDINATION:</b>	avec la voirie
<b>RESPONSABLE COMMUNAL :</b>	

**REMARQUES:**

Une bande herbeuse de 3m peut être inscrite comme compensation écologique




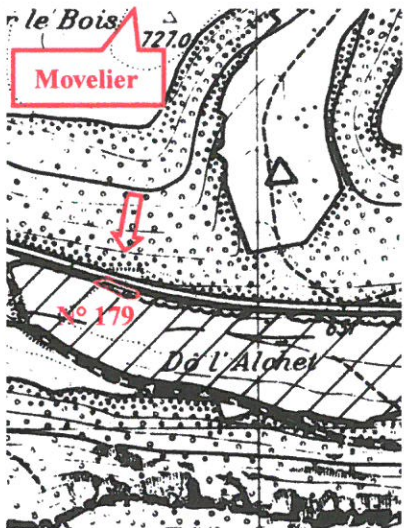
# COMMUNE DE MOVELIER

OBJET N°-179-

## — RÉPERTOIRE DES BOISEMENTS PROTÉGÉS —

TYPE DE BOISEMENT :	<b>3 ARBRES ISOLÉS ET FRICHE</b>	PARCELLE/S N° :	.....
LIEU-DIT :	<b>DÔ L'ALCHET</b>	N° CARTE/S 25'000 :	1086
SURFACE APPROXIMATIVE :	225 M <sup>2</sup>	COORDONNÉES :	590'850/250'145
OBSERVATEUR/TRICE/S :	G. MÉRY/ NOVEMBRE 1999	ALTITUDE APPROXIMATIVE :	655 M

### ETAT ET SITUATION:

Photo Vue d'ensemble depuis SO	Extrait du plan de zones Movelier, octobre 1993
	

### DESCRIPTION:

TYPE DE MILIEU:	<b>3 FEUILLUS ISOLÉS SUR BANDE EN FRICHE</b>
DESCRIPTIF :	Sur talus, entre route principale et finage (prés). Sans clôture.
ARBRES :	Frêne (1), érable champêtre (2)
ARBUSTES :	Prunellier
HERBACÉES :	Ronce, galéopsis
(SI SIGNIFICATIVE)	
Dimensions approximatives : 1-2m large/ 3x7mØ couronne/ 0,5-12m haut	

### EVALUATION:


Excellente  Bonne  Moyenne  Mauvaise  Médiocre

RÔLE LOCAL ET RÉGIONAL:	<b>IMPORTANCE LOCALE ET RÉGIONALE</b>
ÉCOLOGIQUE :	Élément à valeur élevée en raison de la diminution générale des arbres isolés et des friches. Rôle d'abri, perchoir.
AGRICOLE ET SYLVICOLE :	Bois d'œuvre, petit bois
AUTRE/S :	Élément paysager, petits fruits
POTENTIEL À DÉVELOPPER :	-

**BUT GÉNÉRAL:**Simples  Multiples 

<b>TYPE:</b>	<b>APPLICATION DU PLAN DE ZONES COMMUNAL</b>
<b>DESRIPTIF :</b>	Vue globale et description détaillée pour la protection, la gestion et le suivi des éléments inscrits au plan de zones.

**BUTS DE GESTION:**Simples  Multiples 

<b>ÉTAT À ATTEINDRE:</b>	<b>3 ARBRES ISOLÉS</b>	 <i>Arbre isolé sur friche</i>
<b>DESRIPTIF :</b>	<ul style="list-style-type: none"> <li>- Laisser vieillir les 3 arbres</li> <li>- Conserver la bande en friche</li> </ul>	
<b>DIVERS :</b>	-	

**PROBLÈMES À RÉGLER:**Urgent  Grave  Moyen  Léger  A long terme 

<b>TYPE:</b>	-
<b>DESRIPTIF :</b>	-

**TRAVAUX SOUHAITÉS:**Court terme  Moyen terme  Long terme  Régulièrement 

<b>MOYENS TECHNIQUES:</b>	
<b>MISE EN OEUVRE:</b>	
<b>HONORAIRES :</b>	<b>Evaluation :</b>
<b>FRAIS :</b>	

**RESPONSABILITÉS:**Fixées  A fixer  En transition 

<b>PROPRIÉTAIRE FONCIER:</b>	
<b>CONTRAT ÉTABLI :</b>	
<b>COORDINATION:</b>	avec la voirie
<b>RESPONSABLE COMMUNAL :</b>	

**REMARQUES:**

Prévoir le remplacement des 3 arbres à long terme


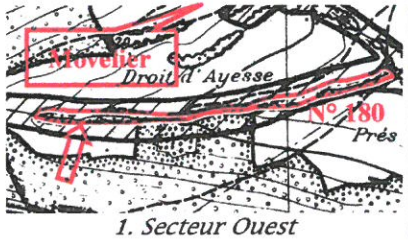

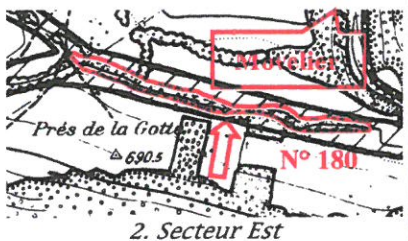
# COMMUNE DE MOVELIER

OBJET N°—180—

## — RÉPERTOIRE DES BOISEMENTS PROTÉGÉS —

TYPE DE BOISEMENT :	<b>CORDON BOISÉ</b>	PARCELLE/S N° :	.....
LIEU-DIT :	<b>PRÉS DE LA GOTTE / DROIT D'AYESSE</b>	N° CARTE/S 25'000 :	1086
SURFACE APPROXIMATIVE :	10'150 M <sup>2</sup>	COORDONNÉES :	590'160/250'250
OBSERVATEUR/TRICE/S :	G. MÉRY/ MAI 2000	ALTITUDE APPROXIMATIVE :	665-720 M

### ETAT ET SITUATION:

Photo Vue partielle (1. secteur Ouest / 2. secteur Est)	Extrait du plan de zones Movelier, octobre 1993
<p>1.</p> 	 <p>1. Secteur Ouest</p>
<p>2.</p> 	 <p>2. Secteur Est</p>

### DESCRIPTION:

TYPE DE MILIEU:	<b>TRÈS LONG CORDON BOISÉ RIVERAIN MIXTE</b>
DESRIPTIF :	Entre finage (prés), pâturage et forêt. Dense, partiellement clôturé (N du secteur E). Liée à un ruisseau. Largeur variable.
ARBRES :	Frêne, chêne, érable sycomore, charme, aulne, cerisier, épicéa
ARBUSTES :	Troène, cornouiller, noisetier, aubépine, chèvrefeuille, sapin blanc, fusain, viorne mancienne, érable champêtre, prunellier, saule, sureau
HERBACÉES :	Reine des prés, fleur de coucou, benoîte
(SI SIGNIFICATIVE)	Dimensions approximatives : 8-25 m large/ 455+560 m long/ 10-25 m haut

### EVALUATION:

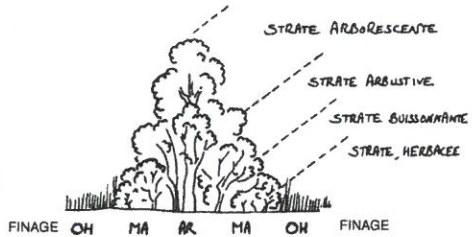
Excellente  Bonne  Moyenne  Mauvaise  Médiocre

RÔLE LOCAL ET RÉGIONAL:	<b>IMPORTANCE LOCALE ET RÉGIONALE</b>
ÉCOLOGIQUE :	Abri, guide et habitat fonctionnel. Bonne diversité, structure variée, moyennement développée. Essences intéressantes.
AGRICOLE ET SYLVICOLE :	Ancrage du sol, bois d'œuvre, de feu, perches, piquets
AUTRE/S :	Protection des eaux, élément paysager, petits fruits
POTENTIEL À DÉVELOPPER :	Améliorer le manteau, permettre la formation d'un ourlet

**BUT GÉNÉRAL:**Simples  Multiples 

<b>TYPE:</b>	<b>APPLICATION DU PLAN DE ZONES COMMUNAL</b>
<b>DESRIPTIF :</b>	Vue globale et description détaillée pour la protection, la gestion et le suivi des éléments inscrits au plan de zones.

**BUTS DE GESTION:**Simples  Multiples 

<b>ÉTAT À ATTEINDRE:</b>	<b>CORDON BOISÉ DIVERSIFIÉ</b>	 <p style="text-align: center;"><i>Type de structure possible</i></p>
<b>DESRIPTIF :</b>	<ul style="list-style-type: none"> <li>- Entretien d'une structure diversifiée</li> <li>- Maintien de la diversité des essences</li> </ul>	
<b>DIVERS :</b>	-	

**PROBLÈMES À RÉGLER:**Urgent  Grave  Moyen  Léger  A long terme 

<b>TYPE:</b>	<b>DESTRUCTION PARTIELLE DU BOISEMENT PROTÉGÉ</b>
<b>DESRIPTIF :</b>	Rive N déboisée sur un tronçon d'environ 170m en face du boisement connexe au secteur Ouest. Prévoir un but de gestion de ce tronçon, intégré au but de gestion global.

**TRAVAUX SOUHAITÉS:**Court terme  Moyen terme  Long terme  Régulièrement 

<b>MOYENS TECHNIQUES:</b>	
<b>MISE EN OEUVRE:</b>	
<b>HONORAIRES :</b>	<b>Evaluation :</b>
<b>FRAIS :</b>	

**RESPONSABILITÉS:**Fixées  A fixer  En transition 

<b>PROPRIÉTAIRE FONCIER:</b>	
<b>CONTRAT ÉTABLI :</b>	
<b>COORDINATION:</b>	
<b>RESPONSABLE COMMUNAL :</b>	

**REMARQUES:**

Une bande herbeuse de 3m peut être inscrite comme compensation écologique